

**КОМИТЕТ ИМУЩЕСТВЕННЫХ ОТНОШЕНИЙ
АДМИНИСТРАЦИИ ПЕРМСКОГО МУНИЦИПАЛЬНОГО РАЙОНА**

РАСПОРЯЖЕНИЕ

03.02.2022

№ 287

**Об установлении публичного
сервитута на часть земельных
участков**

В соответствии со ст. 23, гл. V.7 Земельного кодекса Российской Федерации, Федеральным законом от 25.10.2001 № 137-ФЗ «О введении в действие Земельного кодекса Российской Федерации», пп. 3.7.5 п. 3.7 разд. 3 Положения о комитете имущественных отношений администрации Пермского муниципального района, утвержденного решением Земского Собрания Пермского муниципального района Пермского края от 22.12.2016 № 178, на основании ходатайства открытого акционерного общества «Межрегиональная распределительная сетевая компания Урала» (ИНН 6671163413, ОГРН 1056604000970) (далее - ОАО «МРСК Урала») от 08.10.2021 № 18:

1. Установить в интересах ОАО «МРСК Урала» публичный сервитут общей площадью 13040 кв.м на часть земельных участков:
 - с кадастровым номером 59:32:1510001:129, расположенный по адресу: Пермский край, Пермский район, Заболотское с/п, д. Хмелевка;
 - с кадастровым номером 59:32:1510001:13, расположенный по адресу: Пермский край, Пермский район, Заболотское с/п, д. Хмелевка, ул. Дорожная, 3а;
 - с кадастровым номером 59:32:1510001:133, расположенный по адресу: Пермский край, Пермский район, Заболотское с/п, д. Хмелевка, ул. Дорожная, з/у 4а;
 - с кадастровым номером 59:32:1510001:14, расположенный по адресу: Пермский край, Пермский район, Заболотское с/п, д. Хмелевка, ул. Дорожная, 3;
 - с кадастровым номером 59:32:1510001:3, расположенный по адресу: Пермский край, Пермский район, Заболотское с/п, д. Хмелевка, ул. Дорожная, 14;
 - с кадастровым номером 59:32:1510001:32, расположенный по адресу: Пермский край, Пермский район, Заболотское с/п, д. Хмелевка, ул. Дорожная, 19;
 - с кадастровым номером 59:32:1510001:33, расположенный по адресу: Пермский край, Пермский район, Заболотское с/п, д. Хмелевка, ул. Дорожная, 12;
 - с кадастровым номером 59:32:1510001:34, расположенный по адресу: Пермский край, Пермский район, Заболотское с/п, д. Хмелевка, ул. Дорожная, 11а;

- с кадастровым номером 59:32:0450001:74, расположенный по адресу: Пермский край, Пермский район, Заболотское с/п, д. Горшки, ул. Советская, д. 20а;
- с кадастровым номером 59:32:0450001:95, расположенный по адресу: Пермский край, Пермский район, Заболотское с/п, д. Горшки, ул. Мира, д. 30.

Цель: Для размещения объекта электросетевого хозяйства «ВЛ-0,4 кВ Ф. 1 от ТП-47220, ВЛ 0,4 кВ от ТП-47220».

Срок: 49 лет.

2. Утвердить границы публичного сервитута земельных участков, указанных в п. 1 настоящего распоряжения, согласно прилагаемой схеме расположения границ публичного сервитута.

3. Срок, в течение которого использование указанных в п. 1 настоящего распоряжения земельных участков в соответствии с их разрешенным использованием будет невозможно или существенно затруднено в связи с осуществлением сервитута – не установлен.

4. Порядок установления зон с особыми условиями использования территорий и содержание ограничений прав на земельные участки в границах таких зон установлен Постановлением Правительства РФ от 24.02.2009 № 160 «О порядке установления охранных зон объектов электросетевого хозяйства и особых условий использования земельных участков, расположенных в границах таких зон».

5. Плата за публичный сервитут не устанавливается в соответствии с ч. 4 ст. 3.6 Федерального закона от 25.10.2001 года № 137-ФЗ «О введении в действие Земельного кодекса Российской Федерации».

6. Комитету имущественных отношений администрации Пермского муниципального района в течение 5 рабочих дней со дня подписания настоящего распоряжения:

6.1. Направить настоящее распоряжение правообладателям земельных участков, указанных в п. 1 распоряжения;

6.2. Направить настоящее распоряжение в Управление Федеральной службы государственной регистрации, кадастра и картографии по Пермскому краю;

6.3. Направить настоящее распоряжение в ОАО «МРСК Урала», а также сведения о лицах, являющихся правообладателями земельных участков, сведения о лицах, подавших заявления об учете их прав (обременений прав) на земельные участки, способах связи с ними, копии документов, подтверждающих права указанных лиц на земельные участки;

6.4. Направить в администрацию Заболотского сельского поселения настоящее распоряжение для опубликования в порядке, установленном для официального опубликования (обнародования) муниципальных правовых актов уставом поселения.

7. Разместить настоящее распоряжение на сайте Пермского муниципального района www.permraion.ru.

8. Настоящее распоряжение вступает в силу со дня его подписания.

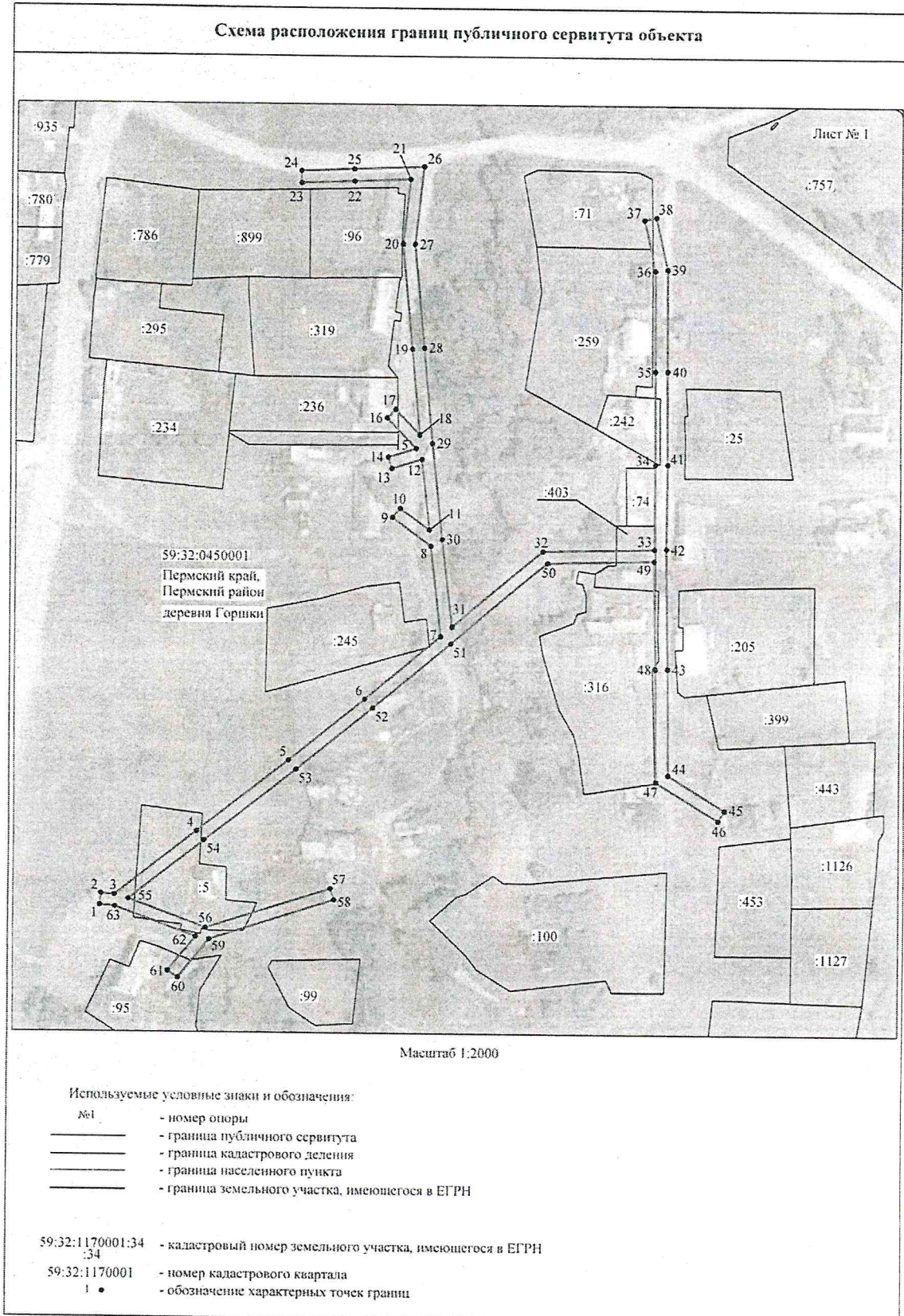
9. Контроль исполнения распоряжения оставляю за собой.

И.о. председателя комитета

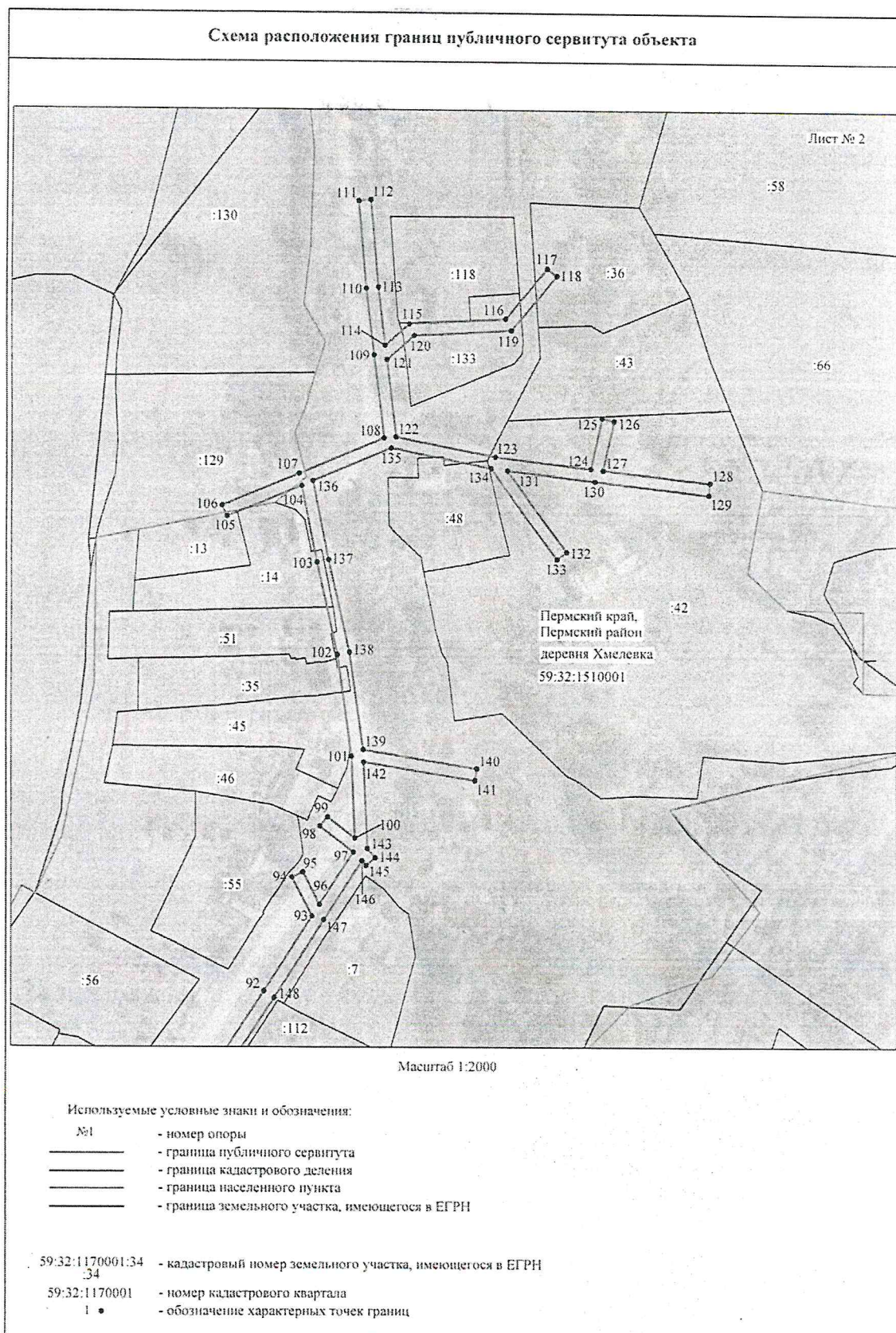


М.В. Королева

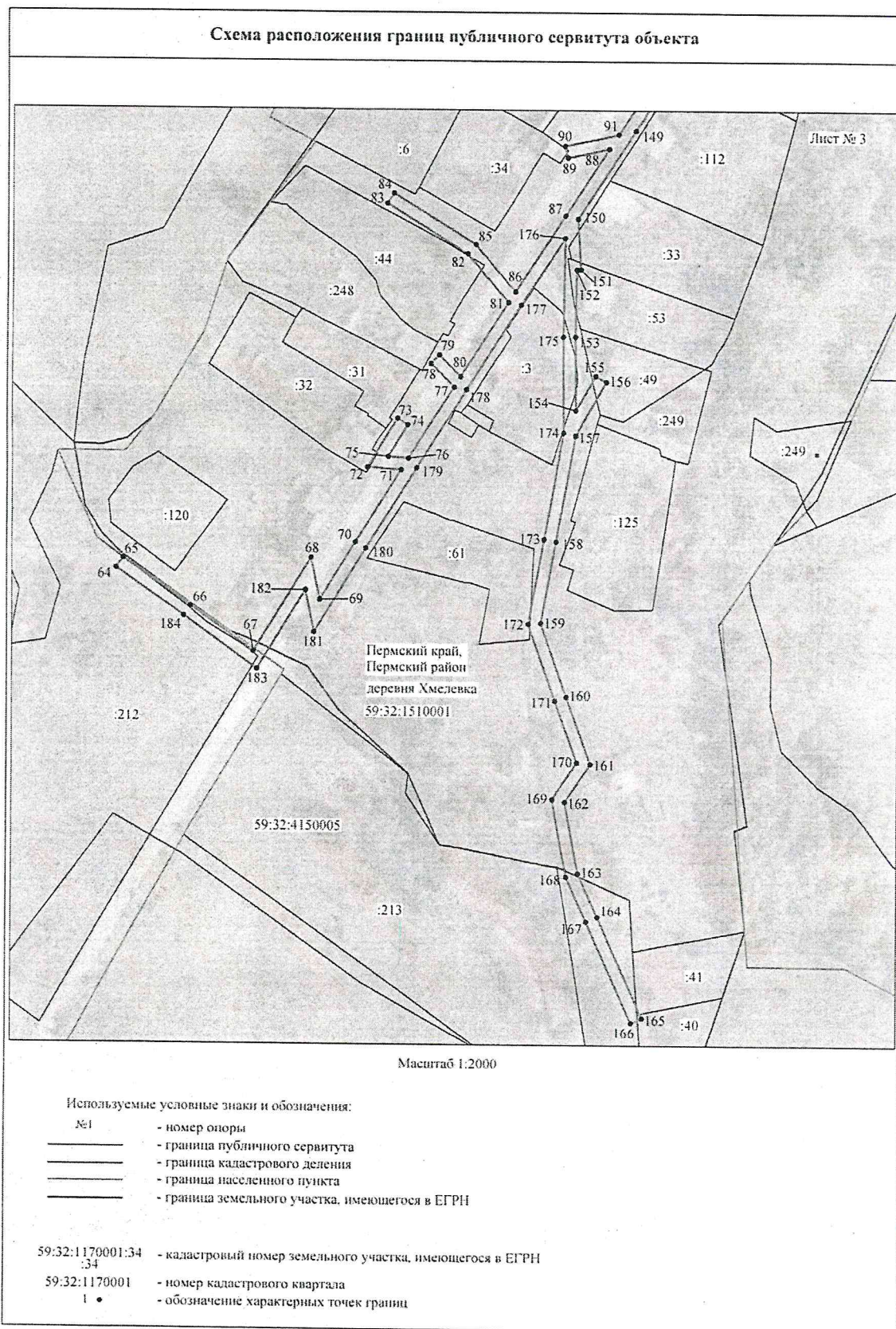
Приложение № 1
к распоряжению
комитета имущественных
отношений администрации
Пермского муниципального района
от 03.02.2022 № 287



Приложение № 2
к распоряжению
комитета имущественных
отношений администрации
Пермского муниципального района
от 03.02.2022 № 287



Приложение № 3
к распоряжению
комитета имущественных
отношений администрации
Пермского муниципального района
от 03.02.2022 № 287



Приложение № 4
к распоряжению
комитета имущественных
отношений администрации
Пермского муниципального района
от 03.02.2022 № 287

ОПИСАНИЕ МЕСТОПОЛОЖЕНИЯ ГРАНИЦ
Публичный сервитут для размещения объекта электросетевого хозяйства «ВЛ-0,4КВ Ф.1 от ТП-47220, ВЛ 0,4КВ ОТ
ТП-47220»
(наименование объекта, местоположение границ которого описано (далее - объект))

Раздел 1

Сведения об объекте		
№ п/п	Характеристики объекта	Описание характеристик
1	2	3
1	Местоположение объекта	Пермский край, Пермский район
2	Площадь объекта +/- величина погрешности определения площади (Р+/- Дельта Р)	13040 кв.м ± 23 кв.м
3	Иные характеристики объекта	Публичный сервитут для размещения объекта электросетевого хозяйства «ВЛ-0,4КВ Ф.1 от ТП-47220, ВЛ 0,4КВ ОТ ТП-47220» на срок 49 лет

Приложение № 5
к распоряжению
комитета имущественных
отношений администрации
Пермского муниципального района
от 03.02.2022 № 287

Раздел 2

Сведения о местоположении границ объекта					
1. Система координат <u>МСК-59, зона 2</u>					
2. Сведения о характерных точках границ объекта					
Обозначение характерных точек границ	Координаты, м		Метод определения координат характерной точки	Средняя квадратическая погрешность положения характерной точки (М), м	Описание обозначения точки на местности (при наличии)
	X	Y			
1	2	3	4	5	6
Зона1(1)	-	-	-	-	-
1	509673.21	2202355.50	Метод спутниковых геодезических измерений (определений)	0.10	-
2	509678.16	2202355.94	Метод спутниковых геодезических измерений (определений)	0.10	-
3	509677.66	2202361.53	Метод спутниковых геодезических измерений (определений)	0.10	-
4	509705.00	2202394.88	Метод спутниковых геодезических измерений (определений)	0.10	-
5	509734.87	2202432.50	Метод спутниковых геодезических измерений (определений)	0.10	-
6	509760.72	2202463.92	Метод спутниковых геодезических измерений (определений)	0.10	-
7	509786.91	2202495.30	Метод спутниковых геодезических измерений (определений)	0.10	-
8	509824.92	2202490.96	Метод спутниковых геодезических измерений (определений)	0.10	-
9	509836.86	2202474.94	Метод спутниковых геодезических измерений (определений)	0.10	-
10	509840.72	2202478.13	Метод спутниковых геодезических измерений (определений)	0.10	-
11	509831.66	2202490.29	Метод спутниковых геодезических измерений (определений)	0.10	-
12	509861.11	2202487.13	Метод спутниковых геодезических измерений (определений)	0.10	-
13	509857.26	2202474.56	Метод спутниковых геодезических измерений (определений)	0.10	-
14	509862.04	2202473.09	Метод спутниковых геодезических измерений (определений)	0.10	-
15	509865.58	2202484.67	Метод спутниковых геодезических измерений (определений)	0.10	-
16	509878.17	2202472.57	Метод спутниковых геодезических измерений (определений)	0.10	-
17	509881.68	2202476.13	Метод спутниковых геодезических измерений (определений)	0.10	-
18	509871.27	2202486.17	Метод спутниковых геодезических измерений (определений)	0.10	-
19	509907.21	2202482.92	Метод спутниковых геодезических измерений (определений)	0.10	-
20	509951.49	2202478.61	Метод спутниковых геодезических измерений (определений)	0.10	-
21	509978.32	2202481.65	Метод спутниковых геодезических измерений (определений)	0.10	-
22	509977.41	2202458.37	Метод спутниковых геодезических измерений (определений)	0.10	-
23	509976.53	2202436.44	Метод спутниковых геодезических измерений (определений)	0.10	-
24	509981.53	2202436.31	Метод спутниковых геодезических измерений (определений)	0.10	-
25	509982.41	2202458.17	Метод спутниковых геодезических измерений (определений)	0.10	-

Приложение № 6
к распоряжению
комитета имущественных
отношений администрации
Пермского муниципального района
от 03.02.2022 № 287

26	509983.54	2202487.27	Метод спутниковых геодезических измерений (определений)	0.10	-
27	509951.46	2202483.64	Метод спутниковых геодезических измерений (определений)	0.10	-
28	509907.68	2202487.90	Метод спутниковых геодезических измерений (определений)	0.10	-
29	509867.66	2202491.47	Метод спутниковых геодезических измерений (определений)	0.10	-
30	509827.66	2202495.67	Метод спутниковых геодезических измерений (определений)	0.10	-
31	509790.83	2202499.93	Метод спутниковых геодезических измерений (определений)	0.10	-
32	509822.93	2202537.48	Метод спутниковых геодезических измерений (определений)	0.10	-
33	509823.97	2202583.13	Метод спутниковых геодезических измерений (определений)	0.10	-
34	509859.46	2202583.46	Метод спутниковых геодезических измерений (определений)	0.10	-
35	509898.24	2202583.35	Метод спутниковых геодезических измерений (определений)	0.10	-
36	509941.09	2202582.87	Метод спутниковых геодезических измерений (определений)	0.10	-
37	509962.11	2202578.29	Метод спутниковых геодезических измерений (определений)	0.10	-
38	509963.20	2202583.17	Метод спутниковых геодезических измерений (определений)	0.10	-
39	509941.65	2202587.86	Метод спутниковых геодезических измерений (определений)	0.10	-
40	509898.28	2202588.35	Метод спутниковых геодезических измерений (определений)	0.10	-
41	509859.43	2202588.46	Метод спутниковых геодезических измерений (определений)	0.10	-
42	509824.07	2202588.06	Метод спутниковых геодезических измерений (определений)	0.10	-
43	509773.84	2202588.89	Метод спутниковых геодезических измерений (определений)	0.10	-
44	509729.22	2202589.32	Метод спутниковых геодезических измерений (определений)	0.10	-
45	509714.57	2202612.60	Метод спутниковых геодезических измерений (определений)	0.10	-
46	509710.32	2202609.96	Метод спутниковых геодезических измерений (определений)	0.10	-
47	509726.43	2202584.35	Метод спутниковых геодезических измерений (определений)	0.10	-
48	509773.77	2202583.89	Метод спутниковых геодезических измерений (определений)	0.10	-
49	509818.96	2202583.13	Метод спутниковых геодезических измерений (определений)	0.10	-
50	509817.97	2202539.38	Метод спутниковых геодезических измерений (определений)	0.10	-
51	509783.96	2202499.56	Метод спутниковых геодезических измерений (определений)	0.10	-
52	509756.88	2202467.12	Метод спутниковых геодезических измерений (определений)	0.10	-
53	509730.98	2202435.65	Метод спутниковых геодезических измерений (определений)	0.10	-
54	509701.11	2202398.02	Метод спутниковых геодезических измерений (определений)	0.10	-
55	509675.91	2202367.21	Метод спутниковых геодезических измерений (определений)	0.10	-
56	509663.89	2202398.88	Метод спутниковых геодезических измерений (определений)	0.10	-
57	509680.80	2202450.06	Метод спутниковых геодезических измерений (определений)	0.10	-
58	509676.02	2202451.54	Метод спутниковых геодезических измерений (определений)	0.10	-
59	509659.03	2202400.35	Метод спутниковых геодезических измерений (определений)	0.10	-

Приложение № 7
к распоряжению
комитета имущественных
отношений администрации
Пермского муниципального района
от 03.02.2022 № 287

60	509642.77	2202387.63	Метод спутниковых геодезических измерений (определений)	0.10	-
61	509645.60	2202383.51	Метод спутниковых геодезических измерений (определений)	0.10	-
62	509660.08	2202394.77	Метод спутниковых геодезических измерений (определений)	0.10	-
63	509672.66	2202361.75	Метод спутниковых геодезических измерений (определений)	0.10	-
1	509673.21	2202355.50	Метод спутниковых геодезических измерений (определений)	0.10	-
Зона1(2)	-	-	-	-	-
64	498870.69	2187625.19	Метод спутниковых геодезических измерений (определений)	0.10	-
65	498874.74	2187628.12	Метод спутниковых геодезических измерений (определений)	0.10	-
66	498854.98	2187655.75	Метод спутниковых геодезических измерений (определений)	0.10	-
67	498836.29	2187681.29	Метод спутниковых геодезических измерений (определений)	0.10	-
68	498875.42	2187705.13	Метод спутниковых геодезических измерений (определений)	0.10	-
69	498857.90	2187708.67	Метод спутниковых геодезических измерений (определений)	0.10	-
70	498882.06	2187723.38	Метод спутниковых геодезических измерений (определений)	0.10	-
71	498911.98	2187742.19	Метод спутниковых геодезических измерений (определений)	0.10	-
72	498913.05	2187728.19	Метод спутниковых геодезических измерений (определений)	0.10	-
73	498933.17	2187740.77	Метод спутниковых геодезических измерений (определений)	0.10	-
74	498930.47	2187744.98	Метод спутниковых геодезических измерений (определений)	0.10	-
75	498917.41	2187736.79	Метод спутниковых геодезических измерений (определений)	0.10	-
76	498916.74	2187745.23	Метод спутниковых геодезических измерений (определений)	0.10	-
77	498946.35	2187764.17	Метод спутниковых геодезических измерений (определений)	0.10	-
78	498956.22	2187754.52	Метод спутниковых геодезических измерений (определений)	0.10	-
79	498959.82	2187758.00	Метод спутниковых геодезических измерений (определений)	0.10	-
80	498950.72	2187766.91	Метод спутниковых геодезических измерений (определений)	0.10	-
81	498982.24	2187786.62	Метод спутниковых геодезических измерений (определений)	0.10	-
82	499002.63	2187769.65	Метод спутниковых геодезических измерений (определений)	0.10	-
83	499023.29	2187736.00	Метод спутниковых геодезических измерений (определений)	0.10	-
84	499027.47	2187738.73	Метод спутниковых геодезических измерений (определений)	0.10	-
85	499006.47	2187772.96	Метод спутниковых геодезических измерений (определений)	0.10	-
86	498986.70	2187789.46	Метод спутниковых геодезических измерений (определений)	0.10	-
87	499018.54	2187809.94	Метод спутниковых геодезических измерений (определений)	0.10	-
88	499046.21	2187827.59	Метод спутниковых геодезических измерений (определений)	0.10	-
89	499042.53	2187810.73	Метод спутниковых геодезических измерений (определений)	0.10	-
90	499047.34	2187809.45	Метод спутниковых геодезических измерений (определений)	0.10	-
91	499052.20	2187831.42	Метод спутниковых геодезических измерений (определений)	0.10	-

Приложение № 8
к распоряжению
комитета имущественных
отношений администрации
Пермского муниципального района
от 03.02.2022 № 287

92	499085.40	2187852.76	Метод спутниковых геодезических измерений (определений)	0.10	-
93	499116.66	2187872.56	Метод спутниковых геодезических измерений (определений)	0.10	-
94	499132.82	2187864.23	Метод спутниковых геодезических измерений (определений)	0.10	-
95	499134.97	2187868.74	Метод спутниковых геодезических измерений (определений)	0.10	-
96	499121.49	2187875.67	Метод спутниковых геодезических измерений (определений)	0.10	-
97	499143.29	2187889.67	Метод спутниковых геодезических измерений (определений)	0.10	-
98	499154.08	2187875.81	Метод спутниковых геодезических измерений (определений)	0.10	-
99	499157.90	2187879.04	Метод спутниковых геодезических измерений (определений)	0.10	-
100	499149.10	2187890.25	Метод спутниковых геодезических измерений (определений)	0.10	-
101	499183.03	2187888.94	Метод спутниковых геодезических измерений (определений)	0.10	-
102	499224.77	2187883.00	Метод спутниковых геодезических измерений (определений)	0.10	-
103	499263.26	2187874.39	Метод спутниковых геодезических измерений (определений)	0.10	-
104	499295.64	2187867.98	Метод спутниковых геодезических измерений (определений)	0.10	-
105	499282.74	2187837.37	Метод спутниковых геодезических измерений (определений)	0.10	-
106	499287.27	2187835.23	Метод спутниковых геодезических измерений (определений)	0.10	-
107	499300.69	2187866.90	Метод спутниковых геодезических измерений (определений)	0.10	-
108	499315.47	2187902.08	Метод спутниковых геодезических измерений (определений)	0.10	-
109	499349.86	2187897.94	Метод спутниковых геодезических измерений (определений)	0.10	-
110	499377.78	2187894.61	Метод спутниковых геодезических измерений (определений)	0.10	-
111	499413.94	2187891.25	Метод спутниковых геодезических измерений (определений)	0.10	-
112	499414.32	2187896.25	Метод спутниковых геодезических измерений (определений)	0.10	-
113	499378.31	2187899.58	Метод спутниковых геодезических измерений (определений)	0.10	-
114	499353.87	2187902.42	Метод спутниковых геодезических измерений (определений)	0.10	-
115	499362.95	2187912.64	Метод спутниковых геодезических измерений (определений)	0.10	-
116	499365.20	2187952.54	Метод спутниковых геодезических измерений (определений)	0.10	-
117	499386.29	2187969.63	Метод спутниковых геодезических измерений (определений)	0.10	-
118	499383.15	2187973.52	Метод спутниковых геодезических измерений (определений)	0.10	-
119	499360.33	2187955.02	Метод спутниковых геодезических измерений (определений)	0.10	-
120	499358.05	2187914.66	Метод спутниковых геодезических измерений (определений)	0.10	-
121	499347.86	2187903.23	Метод спутниковых геодезических измерений (определений)	0.10	-
122	499315.91	2187907.00	Метод спутниковых геодезических измерений (определений)	0.10	-
123	499307.73	2187948.38	Метод спутниковых геодезических измерений (определений)	0.10	-
124	499302.89	2187987.71	Метод спутниковых геодезических измерений (определений)	0.10	-
125	499323.83	2187992.23	Метод спутниковых геодезических измерений (определений)	0.10	-

Приложение № 9
к распоряжению
комитета имущественных
отношений администрации
Пермского муниципального района
от 03.02.2022 № 287

126	499322.60	2187997.08	Метод спутниковых геодезических измерений (определений)	0.10	-
127	499302.28	2187992.67	Метод спутниковых геодезических измерений (определений)	0.10	-
128	499297.17	2188036.15	Метод спутниковых геодезических измерений (определений)	0.10	-
129	499292.18	2188035.81	Метод спутниковых геодезических измерений (определений)	0.10	-
130	499297.65	2187989.35	Метод спутниковых геодезических измерений (определений)	0.10	-
131	499302.06	2187953.40	Метод спутниковых геодезических измерений (определений)	0.10	-
132	499267.77	2187977.83	Метод спутниковых геодезических измерений (определений)	0.10	-
133	499264.65	2187973.92	Метод спутниковых геодезических измерений (определений)	0.10	-
134	499303.00	2187946.62	Метод спутниковых геодезических измерений (определений)	0.10	-
135	499311.29	2187904.98	Метод спутниковых геодезических измерений (определений)	0.10	-
136	499297.66	2187872.60	Метод спутниковых геодезических измерений (определений)	0.10	-
137	499264.29	2187879.28	Метод спутниковых геодезических измерений (определений)	0.10	-
138	499225.67	2187887.92	Метод спутниковых геодезических измерений (определений)	0.10	-
139	499185.60	2187893.69	Метод спутниковых геодезических измерений (определений)	0.10	-
140	499177.91	2187940.94	Метод спутниковых геодезических измерений (определений)	0.10	-
141	499172.97	2187940.17	Метод спутниковых геодезических измерений (определений)	0.10	-
142	499180.51	2187893.92	Метод спутниковых геодезических измерений (определений)	0.10	-
143	499144.85	2187895.42	Метод спутниковых геодезических измерений (определений)	0.10	-
144	499141.07	2187898.72	Метод спутниковых геодезических измерений (определений)	0.10	-
145	499137.77	2187894.96	Метод спутниковых геодезических измерений (определений)	0.10	-
146	499139.72	2187893.25	Метод спутниковых геодезических измерений (определений)	0.10	-
147	499115.19	2187877.46	Метод спутниковых геодезических измерений (определений)	0.10	-
148	499082.71	2187856.98	Метод спутниковых геодезических измерений (определений)	0.10	-
149	499053.74	2187838.33	Метод спутниковых геодезических измерений (определений)	0.10	-
150	499017.24	2187815.04	Метод спутниковых геодезических измерений (определений)	0.10	-
151	498996.14	2187816.40	Метод спутниковых геодезических измерений (определений)	0.10	-
152	498996.09	2187814.69	Метод спутниковых геодезических измерений (определений)	0.10	-
153	498967.71	2187814.30	Метод спутниковых геодезических измерений (определений)	0.10	-
154	498936.77	2187814.58	Метод спутниковых геодезических измерений (определений)	0.10	-
155	498951.21	2187822.65	Метод спутниковых геодезических измерений (определений)	0.10	-
156	498948.75	2187827.00	Метод спутниковых геодезических измерений (определений)	0.10	-
157	498926.30	2187814.50	Метод спутниковых геодезических измерений (определений)	0.10	-
158	498882.54	2187806.58	Метод спутниковых геодезических измерений (определений)	0.10	-
159	498848.52	2187800.44	Метод спутниковых геодезических измерений (определений)	0.10	-

Приложение № 10
к распоряжению
комитета имущественных
отношений администрации
Пермского муниципального района
от 03.02.2022 № 287

160	498817.98	2187811.02	Метод спутниковых геодезических измерений (определений)	0.10	-
161	498789.72	2187821.04	Метод спутниковых геодезических измерений (определений)	0.10	-
162	498774.00	2187810.60	Метод спутниковых геодезических измерений (определений)	0.10	-
163	498744.43	2187816.11	Метод спутниковых геодезических измерений (определений)	0.10	-
164	498726.01	2187824.15	Метод спутниковых геодезических измерений (определений)	0.10	-
165	498683.51	2187842.63	Метод спутниковых геодезических измерений (определений)	0.10	-
166	498681.47	2187838.08	Метод спутниковых геодезических измерений (определений)	0.10	-
167	498724.01	2187819.58	Метод спутниковых геодезических измерений (определений)	0.10	-
168	498742.95	2187811.30	Метод спутниковых геодезических измерений (определений)	0.10	-
169	498775.08	2187805.31	Метод спутниковых геодезических измерений (определений)	0.10	-
170	498790.41	2187815.50	Метод спутниковых геодезических измерений (определений)	0.10	-
171	498816.33	2187806.31	Метод спутниковых геодезических измерений (определений)	0.10	-
172	498848.12	2187795.29	Метод спутниковых геодезических измерений (определений)	0.10	-
173	498883.43	2187801.66	Метод спутниковых геодезических измерений (определений)	0.10	-
174	498927.43	2187809.62	Метод спутниковых геодезических измерений (определений)	0.10	-
175	498967.72	2187809.30	Метод спутниковых геодезических измерений (определений)	0.10	-
176	499009.20	2187809.87	Метод спутниковых геодезических измерений (определений)	0.10	-
177	498981.16	2187791.85	Метод спутниковых геодезических измерений (определений)	0.10	-
178	498945.34	2187769.44	Метод спутниковых геодезических измерений (определений)	0.10	-
179	498912.79	2187748.65	Метод спутниковых геодезических измерений (определений)	0.10	-
180	498879.43	2187727.63	Метод спутниковых геодезических измерений (определений)	0.10	-
181	498844.38	2187706.31	Метод спутниковых геодезических измерений (определений)	0.10	-
182	498861.92	2187702.76	Метод спутниковых геодезических измерений (определений)	0.10	-
183	498829.04	2187682.73	Метод спутниковых геодезических измерений (определений)	0.10	-
184	498850.93	2187652.83	Метод спутниковых геодезических измерений (определений)	0.10	-
64	498870.69	2187625.19	Метод спутниковых геодезических измерений (определений)	0.10	-
3. Сведения о характерных точках части (частей) границы объекта					
Обозначение характерных точек части границы	Координаты, м		Метод определения координат характерной точки	Средняя квадратическая погрешность положения характерной точки (M), м	Описание обозначения точки на местности (при наличии)
	X	Y			
1	2	3	4	5	6
-	-	-	-	-	-